







analisi dei sistemi insediativo infrastrutturale ambientale
 il sistema insediativo: permeabilità dei suoli prevalente
 scala 1:15000

a2.2_t3.3

-  ambiti con indice di permeabilità prevalente $i < 10\%$
-  ambiti con indice di permeabilità prevalente $10\% < i < 20\%$
-  ambiti con indice di permeabilità prevalente $20\% < i < 50\%$
-  ambiti con indice di permeabilità prevalente $50\% < i < 75\%$
-  ambiti con rapporto di copertura prevalente $R > 75\%$

 confine comunale

PIANO DI GOVERNO DEL TERRITORIO VERSIONE APPROVATA E CONFORME ALLE CONTRODEDUZIONI E ALL' APPROVAZIONE DEFINITIVA DEL PIANO DI GOVERNO DEL TERRITORIO AI SENSI DELL'ART. 13 DELLA LEGGE REGIONALE N. 12/2005 E SUCCESSIVE MODIFICHE ED INTEGRAZIONI. DOCUMENTO DI PIANO, PIANO DELLE REGOLE, PIANO DEI SERVIZI E VALUTAZIONE AMBIENTALE STRATEGICA.

delibera 52 del 16 dicembre 2008

RETTIFICATA AI SENSI DELL'ART. 13 COMMA 14 BIS DELLA LEGGE REGIONALE N. 12/2005 E SUCCESSIVE MODIFICHE ED INTEGRAZIONI.

delibera 29 del 30 settembre 2009